

RIVIERE LA DRONNE  
Commune de  
**SAINT PARDOUX LA RIVIERE**  
**MODIFICATION N°2 DU PLAN DE  
PREVENTION DU RISQUE INONDATION**

**CARTE DES ZONAGES**

Pièce n° 7








Projet soumis à consultation

Echelle 1 : 10 000



Sources : IGN SCAN 25  
Fichier : Zonage-St Pardoux M2

**LÉGENDE**

-  Limite de la zone inondable pour la crue de référence
-  Limite de la zone des hauteurs d'eau de plus de 1 m
-  Zone bleue (constructible sous conditions)
-  Zone rouge (inconstructible)
-  Cote de sécurité (en mNGF)
-  Isocote de la crue de référence
-  Limite communale

